



RONDJE VLAANDEREN

Beste motorhome-liefhebbers,

Door het wegvallen van onze clubweekends en we enkel alleen op pad kunnen met onze motorhome, hebben we met het bestuur van VKT-De Zwerfautoklub een "Rondje Vlaanderen" samen gestoken.

Van West-Vlaanderen tot Limburg zullen we per provincie een aantal mooie bekende en minder bekende locaties aanbrengen waar er naar believen gewandeld of gefietst kan worden, of 't één of ander bezocht kan worden. Dit "Rondje Vlaanderen" is te rijden vanaf een willekeurig vertrekpunt in je buurt. Verder vind je er ook telkens enkele overnachtingsplaatsen in de buurt en zijn er (als Corona het toelaat) ook voldoende eetgelegenheden beschikbaar.

Deze route is samengesteld met vooral aandacht voor buitenactiviteiten (wandelen, fietsen) in het kader van de huidig geldende Corona maatregelen.

Voor jullie starten, is het aan te raden om websites van de bezienswaardigheden te raadplegen om huidige openingsuren en lokale maatregelen te controleren. Voor camperplaatsen en campings zie ook www.campercontact.com.

We wensen jullie nu reeds een aangename tour door Vlaanderen, doe het eens zonder autostrade, geniet ervan, maar doe het liefst niet in één trek.

Komen jullie onderweg leuke bezienswaardigheden en overnachtingsplaatsen tegen, stuur ze gerust door naar een bestuurslid van VKT-De Zwerfautoklub.

Hieronder heb je een opsomming van de stopplaatsen met de aansluitingen naar een andere provincie.

<u>West-Vlaanderen</u>	<u>Oost-Vlaanderen</u>	<u>Brabant</u>	<u>Antwerpen</u>	<u>Limburg</u>
Wervik	Beveren	Galmaarden	Balen	Hechtel-Eksel
Zonnebeke	Sint-Niklaas	Halle	Meerhout	Dilsem-Stokkem
Zillebeke	Wachtebeke	Tervuren	Mol	Oud-Rekem
Ieper	Watervliet	Leuven	Dessel	Vroenhoven
Kemmel	Ursel	Tienen	Kasterlee	Borgloon
West-Vleteren	Deinze	Diest	Lichtaart	Bokrijk
Lo-Reninge	Oudenaarde	Aarschot	Merksplas	Halen
Diksmuide	Ronse	Haacht	Wuustwezel	
Veurne	Geraardsbergen	Vilvoorde	Kalmthout	
Nieuwpoort	Aalst	Meise	Antwerpen	
Westende	Dendermonde		Lier	
Blankenberge			Mechelen	
Brugge			Heist-op-den-Berg	
Beernem				
+/- 184km	+/- 233km	+/- 213km	+/- 192km	+/- 141km

Deze zijn de dichtstbijzijnde verbindingen tussen de provincies:

Wervik	←-→	Oudenaarde	Tienen	←-→	Halen
Beernem	←-→	Deinze	Hechtel-Eksel	←-→	Balen
Geraardsbergen	←-→	Galmaarden	Antwerpen	←-→	Beveren



WEST-VLAANDEREN

❖ WERVIK

- Tabaksmuseum, Koestraat 63
- Tabaksfietsroute 45 km, start aan het tabaksmuseum
- Recreatie eiland Balokken tot aan de Schreve, te voet of met de fiets via de tuin van het tabaksmuseum



Parkeren/overnachten: De Balokken 3, N50.774106 – E3.037325

❖ ZONNEBEKE

- Museum Oude Kaasmakerij, 's Graventafelstraat 48a, Passendale
- Kasteeldomein + Memorial Museum Passchendaele 1917, Berten Pilstraat, Zonnebeke
- Tyne Cot Cemetery, Vijfwegestraat 4, Passendale. Tss. Fietsknp.29 en 36



Parkeren/overnachten: Aan de Oude Kaasmakerij (mits consumptie of bezoek museum), N50.893324 - E2.986953
Kasteeldomein Zonnebeke. N50.869419 – E2.987800

❖ ZILLEBEKE

- Hooge Crater Museum, Bellewaerdestraat 3 . Naast Bellewaerde park
- Hooge Crater fietsroute 32,5km startplaats: Begijnenbosstraat
- Bezoek Hill 60 & 62, Zwarteleenstraat 32
- Prov. Domein Palingbeek, Palingbeekstraat. Bekend van zijn kopjes



Overnachten: Zillebekevijverdreef, N50.835147 – E2.905153

❖ IEPER

- Flanders Fields Museum, Grote Markt
- Menenpoort & Last Post, Menenstraat
- Vredesfietsroute 45 km startplaats: Grote Markt



Parkeren: Leopold III-laan, ter hoogte van het Hoornwerkpark (10 minuten stappen)
Voormalige goederenkoer in de Oudstrijderslaan (14 minuten stappen)



Overnachten: jeugdstadion, Bolwerkstraat 1. N50.846909 – E2.898150

❖ KEMMEL

- Commandobunker, Lettingstraat 64, Heuvelland
- Kemmelbergwandeleroute 8 km start: Toerisme Heuvelland, Sint-Laurentiusplein 1



Overnachten: Camping Ypra, Pingelaarstraat 2 Heuvelland, N50.784804 – E2.819621

❖ WEST VLETEREN

- Trappist proeven in de Sint Sixtusabdij, Donkerstraat 13
- Bierfietsroute 34 km en/of Sint Sixtuswandeleroute 7 km start: Café de Vrede, Vleteren
- Dierenpark De Zonnegloed, Kasteelweg 22, Oostvleteren



Overnachten: 't Bardehof (kamperen bij de boer), Barlebuizestraat 8, Poperinge
N50.891044 – E2.695415
Sixtusparking, Nachtegaalstraat 2, Vleteren, N50.89812 – E2.70987



❖ LO-RENINGE

- Biscuiterie Jules Destrooper, Gravestraat 5
- Ijzerbroekenfietsroute 39 km, start: Markt



Overnachten: Hoeve Maedelstede, Pollinkhovestraat 42, N50.967191 – E2.735525

❖ DIKSMUIDE

- Ijzertoren, Ijerdijk 48
- Bezoek Dodengang, Ijzerdijk 65
- Fietstocht 14-18 : 41 km , Yzerhoevenroute 36 km , start Grote Markt
- Boottocht met fluisterboot in het natuurdomein De Blankaert, Iepersteenweg 56, Woumen



Parking: Ijzerdijk



Parkeren/overnachten: De Blankaert, Iepersteenweg 56-60, N50.98508 – E2.87325
Overnachten: Camperplaats 't Nesthof, Zijdelingstraat 2a, N51.08551 – E2.86564

❖ VEURNE

- Kasteel Beauvoorde, Wulveringemstraat 10, start: Moerenfietsroute 39 km
- Bakkerijmuseum, Albert1laan 2



Parking: Duinkerkestraat



Overnachten: Snackbar 't Witte huis, Booithoekestraat 2, N51.07383 – E2.71392

❖ NIEUWPOORT

- Albert I monument met museum: Nieuwpoortlaan, N51.136746 – E2.755920
- Mogelijkheid om langs de ijzer te fietsen tot in Diksmuide
- Aangenaam wandelen of fietsen langs de vaargeul van de Ijzermonding tot in Nieuwpoortbad



Overnachten: De Zwerver, Brugse steenweg, N 51.129946 – E2.764735

❖ WESTENDE- MIDDELKERKE-OOSTENDE

- Van de camperplaatsen kan je gemakkelijk fietsen naar
Openluchtmuseum "Atlantiekwall" Nieuwpoortsesteenweg 636 Oostende
Raversyde Natuurpark Nieuwpoortsesteenweg 642 Oostende



Parkeren: Nieuwpoortsesteenweg te Oostende



Overnachten: Kompas camperpark Westende, Strandjuttersdreef, N51.155881 – E2.760015
Camperpark Westende, Heidestraat, N51.155864 – E2.766301

❖ BLANKENBERGE

- Het serpentarium: Zeedijk 146
- Sea life: Koning Albert I-laan 116
- Het zuivelmuseum: Brugsesteenweg 68



Overnachten: Camperpark Floreal, Polderlaan, N51.316301 – E3.145916
Camping Jamboree, Polderlaan 52, N51.31489 – E3.15036



❖ **BRUGGE**

- Talrijke bezoeken mogelijk
Aanraders: Het Belfort en het Historium op de grote markt
't Zand met zijn zaterdagmarkt
Brouwerij de halve maan (Brugse zot) op het Walplein
Het Minnewaterpark

De overnachtingplaats ligt nabij het station waar een infokantoor is. Raadzaam is om hier de toeristische kaart te vragen.



Parkeren/Overnachten: Kanaaleiland, N51.196318 – E 3.225763

❖ **BEERNEM via EGEM**

- De zendmast van Egem langs de vliegveldweg, een 305m hoge toren, een van de hoogste constructies in België
- Landschapspark Bulskampveld, het bosrijkste gebied van West- en Oost-Vlaanderen
- Sint-Pietersveld maakt deel uit van het Landschapspark Bulskampveld



Parkeren: Reigerlostraat 69, N51.108464 – E3.314564
Bulscampveld, N51.121243 – E3.290424




Overnachten: Smart ijs Noordakkerstraat 12, N51.073596 – E3.265373
Lekkere ijsjes en rustig overnachten op de boerenbuiten, dichtbij fietsknopt 50
Jachthaven Beernem: Oude Vaartstraat, N51.13378 – E3.33537




OOST –VLAANDEREN

❖ BEVEREN


- Fort Liefkenshoek, Ketenislaan 4, 9130 Kallo, N51.294799 – E4.285785
- Bezoekerscentrum, gratis ingang
- Via de fietsknooppunten is het fort bereikbaar komende vanuit Melsele/Kallo: Knpt 10 (Melsele) richting knpt 15 (Doel)

 **P** Parkeren: aan de ingang

 Overnachten: aan het Sportpark van Beveren Klapperstraat 103, N51212072 – E4.242681
Parking /overnachten: Kasteel Cortewalle, Essendreef, Beveren,
N51.21426 – E4.266501

❖ SINT-NIKLAAS


- Grootste marktplein van België, met het stadhuis, Onze-Lieve-Vrouwkerk en Sint-Nicolaaskerk in de nabije omgeving


 **P** Parkeren: Noordlaan, achter Station, dichtbij centrum
Aan het shoppingcentrum, Kapelstraat 100, Sint-Niklaas

 Overnachten: Alpha Motorhomes, Kapelanielaan, Temse, N51.137390 – E4.180111

❖ WACHTEBEKE

- Provinciaal Domein Puyenbroeck, Verbindingsstraat: levende erfgoedieren, golf, zwembad, molenmuseum, wandelen en fietsen


 **P** Parkeren: aan domein, Parking 1 of 2

 Overnachten: Op de camping van het domein
Kappedreef 4, Assenede, N51.230669 – E3.748945

❖ WATERVLIT

- Kathedraal van het noorden: Stee 12, dorpsplein met kiosk
- Wandelen, fietsen langs de kreken en ingedijkte polders


 **P** Parkeren: op het Stee

 Overnachten: Restaurant Roste Muis Drijdijk 2, N51.276190 – E3.588307
VKT-Camping Malpertuus Tragelstraat 12 Kaprijke (Lembeke)
N51.18094 – E3.64213

❖ URSEL

- Drongengoed, Drongengoedweg: Speelbos, 750 hectare wandelgenot, fietsplezier

 **P** Parkeren: krakeelparking Drongengoedweg, N51.151463 – E3.473471

 Overnachten: Restaurant 't Brigandje, Urselweg 100
(Vaart-Noord)Vaart –Zuid, Bellem, N51.098363 – E3.493730



❖ DEINZE

- Kasteel van Ooidonk, Graaf Henridreef: Kasteeltuinen, fietsen, wandelen



Parkeren: Della Failledreef (via Ooidonkdreef max 2.7m hoogte)



Overnachten: Leihoekstraat 57-49, 9870 Zulte, N50.960974 – E3.483667
Zeistraat (sporthal) Nevele, N51.03338 – E3.55550

❖ OUDENAARDE

- Museum: Centrum Ronde van Vlaanderen, Markt 43



Parkeren/overnachten: De Ham, Oudenaarde, N50.841234 – E3.603164 (langs de Schelde vlakbij het centrum)

❖ RONSE

- Belevingscentrum Hoge Mote, De Biesestraat 2 + Textielmuseum Must
- Art Deco wandeling



Parkeren: Gratis in de buurt van het Station (Politiekegevangenstraat), aan de Oude Vesten



Overnachten: Camperplaats sporthal 't Rosco, Leuzesesteenweg 24, N50.734585 – E3.589595

❖ GERAARDSBERGEN

- Muur van Geraardsbergen, kapel op de Oudenberg, Manneke Pis museum in het stadhuis



Parkeren: Vesten, dichtbij centrum
Parking Driepikkel dichtbij Oudenberg, Onkerzelestraat 280



Overnachten: Camping de Gavers, N50.79002 – E3.923841
Achter de camping, Kerkborre, N50.794656 – E3.904499

❖ AALST

- Grote markt, Belfort, Begijnhof, Sint-Martinuskerk, Carnavalsmonument



Parkeren: Keizershallen, Bleekveldstraat 31



Overnachten: Zwembadlaan, N50.938107 – E4.058235

❖ DENDERMONDE

- Jazz centrum Leopoldlaan 12, vleeshuismuseum, Ros Beiaartommegang



Parkeren/overnachten: De Bruynkaai, Killeweg 25, N51.033417 – E4.104587



VLAAMS-BRABANT

❖ GALMAARDEN

- Tollembeek waar Urbanus op het pleintje staat, Hernestraat 9, daar staan nog enkele maalvaardige watermolens. Rij via de Congobergstraat (8 meter hoog kunstwerk “ de ontvoering van Europa”) naar Vollezele, daar is in het oude gemeentehuis het museum van het Belgisch trekpaard, Oudstrijdersplein 4



Overnachten: Gooik Letterbeekstraat 18, N50.79421 – E4.08494

❖ HALLE

- In het centrum met de Sint-Martinusaseliëk, Grote Markt 21 en den Ast, Meiboom 16, zijn al een bezoek waard en dan naar het Hallerbos: met in het voorjaar de bloei van hyacinten



Parkeren: Hogebermweg, N50.713499 – E4.267277

❖ TERVUREN

- Het Afrika museum, Leuvense steenweg 13



Parkeren: Museumlaan of Keizerinnedreef



Overnachten: Tervuren, Tulpenlaan 17, N50.84321 – E4.53743

❖ LEUVEN

- Wandelen, fietsen, rondkuieren op de grote markt met o.a. het gotisch stadhuis en de oude markt, het groot begijnhof en zoveel meer



Parkeren in Leuven: Je parkeert het goedkoopst op een randparking. Bij sommige van die parkings kan je gratis met de bus naar het centrum en terug.
Bodart een van de weinige bovengrondse parkings, Koning Boudewijnlaan
N50.871658 – E4.689684



Overnachten: Boutersem, Redingenstraat, N50.82810 – E4.82748

❖ TIENEN

- De stad van de Tiense kweikers, met zijn Romeinen, zijn middeleeuwse luister en zijn suiker! Wandel door het historische hart van de stad, volg de Tiense tips en bezoek de toeristische pareltjes in de binnenstad
- Op je route liggen o.m. volgende bezienswaardigheden
De Erfgoedsite museum ‘Het Toreke’, en de Streekshop/Toeristisch Regionaal Infokantoor, Onze-Lieve-Vrouw-ten-Poelkerk, standbeeld 'De Groene'; stadhuis; oorlogsmonument op de Kalkmarkt; Sint-Germanuskerk; Begijnhofkerk (Paterskerk)



Parkeren: gratis op wandelafstand v/h centrum
Parking Kazerne (Sint-Jorisplein) (parkeerschijf plaatsen - max. 4 uur)
Parking 't Hoekske (Albertvest) (parkeerschijf plaatsen - max. 3 uur)



❖ DIEST

- Stadsmuseum De Hofstadt, St-Sulpitiuskerk op de Grote-Markt.
- Lakenhal, De Refugiehuizen, Begijnhof, Citadel met museum ...



Parkeren: Boudwijnvest, N50.986070 – E5.044298; Citadel, N50.983464 – E5.047465



Overnachten: Omer Vanaudenhovelaan 48, N50.98484 – E5.061777

❖ AARSCHOT

- Parel van het Hageland heeft veel te bieden. Het is een groene stad langs de Demer met prachtige natuurgebieden waar elke natuurliefhebber, wandelaar en fietser zijn hartje kan ophalen. Aarschot wordt ook wel een beeldenstad genoemd door de talrijke standbeelden en monumenten



Parkeren/overnachting: Demervallei 8, N50.983824 – E4.839359

❖ HAACHT

- De Oude Hansbrug: Hansbrugweg, N50.986434 – E4.642253, aan fietsknp.23
- Arboretum Wespelaar en domein de Spoelberch: Elisabeth Willemslaan, N50.958587 – E4.635183
- De Antitankgracht en natuurgebied: Wilde Heide, N50.981447 – E4.653806 tss fietsknp. 23 en 99



Overnachten: Petrus Mertensweg, N50.97722 – E4.63952

❖ VILVOORDE

- Wandelen en fietsen op de westelijke oever van het Zeekanaal Brussel-Schelde waar een uitgebreid parkdomein 'Domein Drie Fonteynen' ligt, dat eigendom is van de stad Vilvoorde.
- De gemeente heeft een grote Spaanse gemeenschap, die na de Tweede Wereldoorlog naar België migreerde en elk jaar rond Pinksteren nog steeds 'Fiesta Rociera' viert.



Parking VAC&OPTK (ook voor het centrum), N 50.92139 – E4.41817



Overnachten: Parking Terwilgen, Brusselsesteenweg 160 Grimbergen, N50.92791 – E4.36640

❖ MEISE

- Plantentuin Nieuwelaan 38, N50.92701 – E4.33533



Overnachten: Parking Terwilgen Brusselsesteenweg 160 , Grimbergen, N50.92791 – E4.36640
Brusselsesteenweg Merchtem, N50.95554 – E4.24012



ANTWERPEN

❖ BALEN

Dierentuin Pakawi park, Bukenberg 45



Overnachten: GC De Kruierie, Berg, N51.17064 – E5.16269

❖ MEERHOUT

- Grote Netewoud met trotterpad, glazen paviljoen, bezoekerscentrum
- Mooie wandelingen in de natuur en watermolen. Watermolen 7

❖ MOL

- Ecocentrum De Goren, Postelsesteenweg 71, wandelen en fietsen



Parkeren/overnachten op de camping Zilvermeer: Postelsesteenweg, N51.21904 – E5.17997

❖ DESSEL

- Sas 4 Toren Nieuwedijk 72Z, een kruispunt van kanalen, dit is uniek



Motorhomeparking op +/- 3km. vandaar langs het kanaal mooi om te fietsen
Overnachten: Kanaalzicht Schans 1, N51.22883 – E5.13186

❖ POSTEL

- Abdij van Postel, Abdijlaan te MOL



Parkeren/overnachten: Postel 99, N51.28696 – E5.18965

❖ KASTERLEE

- kabouterberg met zijn prachtige wortelbomen, mooi om te wandelen en diverse fiets mogelijkheden



Parkeren: Kakouterstraat, begin blauwe wandeling



Overnachten: Camping Houtum: Houtum 39, N51.23326 – E4.97801

❖ LICHTAART

- Pretpark Bobbejaanland, Olensteenweg 45, N51.201044 – E4.902444

❖ MERKSPLAS

- Bezoekerscentrum en gevangenis museum: Kolonie 5-7



Parkeren: Kapelstraat 10, N51.356474 – E4.826158

❖ WUUSTWEZEL

- Kennismaking met de koeien en de kalfjes
- Een tussenstop voor een lekker ijsje of een pannenkoek



Parkeren/overnachten: Het Boerenijsje Sint Lenaartseweg 109, N51.38119 – E4.67441



❖ KALMTHOUT

- Natuurgebied : Kalmthoutse Heide, Putsesteenweg 131
- Arboretum Kalmthout: Heuvel 8



Overnachten: Putsesteenweg 131, N51.37600 – E4.45023

❖ ANTWERPEN (LEZ zone)

- Tal van museums te bezoeken, boven op het Mas mooi uitzicht over de stad
- Brouwerij de Koning en De ruïnen te bezoeken, wandelen naast de schelde en in de winkelstraten
- Ook het Middelheimpark is te bezoeken om te wandelen



Overnachten: Vogelzang Vogelzanglaan 7-9, N51.18958 – E4.40064

❖ LIER

- Het begijnhof, Begijnhofstraat
- De Zimmertoren en het Zimmermuseum, Zimmerplein 18
- Wandelen en fietsen langs de Nete



Parkeren: De Mol, Aarschotsesteenweg 3, N51.12486 – E4.57477

❖ MECHELEN

- De Kazerne Dossin is een indrukwekkend museum over de Tweede Wereldoorlog en tegelijk ook een herdenkingscentrum voor de Holocaust. Goswin de Stassartstraat 153
- Speelgoed museum, Nekkerspoelstraat 21
- Beklim de SINT-ROMBOUTSTOREN in het centrum



Parkeren/overnachten: Nekkerhal , Douaneplein, N51.02685 – E4.50048

❖ HEIST-OP-DEN-BERG

- Provinciaal Groendomein De Avereften Boonmarkt 12
- Water- en uitkijktoren Bergbos, Kerkhofstraat
- Zondag voormiddag grote rommelmarkt in het centrum



Parkeren/overnachten: aan zwembad De Lo, Lostraat 70, N51.06349 – E4.73623



LIMBURG

❖ HECHTEL-EKSEL

- Kom naar het Pijnven om een echte, al dan niet stevige, boswandeling te maken, er zijn vier speelweiden in een reusachtig speelbos met de Vlindervallei en het kunstwerk 'De Boom'
- Fietsen 'door de Bomen' in Bosland – ligt aan fietsknp 272



Parkeren/overnachten: parking Pijnven, Kiefhoekstraat 16, N51.16107 – E5.31186



Overnachten: Camping 'De Lage Kempen', Kiefhoekstraat
Passantenhaven, Schipperstraat, Bocholt, N51.17785 – E5.58381
Phil Bornemplein, Meeuwen-Gruitrode, N51.08938 – E5.58870

❖ DILSEN-STOKKEM

- Bezoekerscentrum De Wissen en natuurgebied Negenoord. Deze vroegere Maasuitewaard is door grindwinning herschapen in een gebied van grote waterplassen. Negenoordlaan 2
- Start van diverse wandel- en fietsroutes.



Parkeren/overnachten: Negenoordlaan 2, N51.02392 – E5.74977

❖ OUD-REKEM

- In 2008 werd Oud-Rekem uitgeroepen tot 'Het Mooiste Dorp van Vlaanderen'. Je kan er heerlijk rondwandelen in het kleine centrum
- Start van diverse wandel- en fietsroutes



Parking/overnachting: Kanaal 77, N50.92179 – E5.70504

❖ VROENHOVEN

- In het belevingscentrum over WO II en voor de binnenvaart leer je meer over onze waterwegen. Wat vaart er allemaal op de kanalen, en hoe bouw je bruggen? Deze en vele andere vragen worden allemaal beantwoord in De Brug, Maastrichtersteenweg 212



Overnachting: Jachthaven Kanne, Trekweg Opcanne 6 (Riemst), N50.80601 – E5.67589

❖ BORGLOON

- Stroopfabriek met fruitbelevingscentrum, Stationsplein 8
- Doorkijkkerkje 'Reading between the lines' en 'Twijfelgrens' zijn een onderdeel van een kunstwerk project dat je kan ontdekken aan de hand van een wandel- of fietstocht. Tss. fietsknp.151 en 154. N50.79304 – E5.35292
- Wandelroutes starten in het centrum van Borgloon, Klappoel (centrum). Gelegen op de blauwe (5,5km) en oranje (8,5 km) wandelroute



Overnachten: Kortessem, aan de sporthal, Kapittelstraat, N50.85829 – E5.39228
Hoepertingen, aan B&B De Verborgten Parel, Hoenhovenstraat 5,
N50.80194 – E5.29033

❖ BOKRIJK

- Openluchtmuseum, arboretum en prachtig wandel- en fiets gebied, Bokrijklaan 1 Genk
- Fietsen door het water – ligt aan fietsknooppunt 91
- Kinderboerderij Kiewit, van hieruit kom je via de oranje wandelroute (4,5 km) ook aan fietsen door het water en kan je zonder fiets genieten van dit project



Overnachten: Kinderboerderij Kiewit, Putvennestraat, N50.95993 – E5.37276



❖ HALEN

- Gekend voor de Slag van de Zilveren Helmen
- Museum van de Slag der Zilveren Helmen, Rotemstraat 14
- De Zilveren Helmenroute is een wandel- of fietsroute die (10 km) is aangeduid met rode helmen
- De Slagveldwandeling (6,5 km) is aangeduid met blauwe helmen en loopt langs het slagveld en over de Mettenberg
Beide vertrekken aan het oorlogsmonument aan de kerk (markt) in Halen
- Streekmuseum Reinvoart, Hagelandstraat 1, Halen-Loksbergen



Overnachten: Camperplaats Herk de Stad, Pikkeleerstraat 49, N50.93419 – E5.16603
Camperplaats Diest, Omer Vanaudenhovelaan 48 (aan de Halve Maan),
N50.98484 – E5.06175

